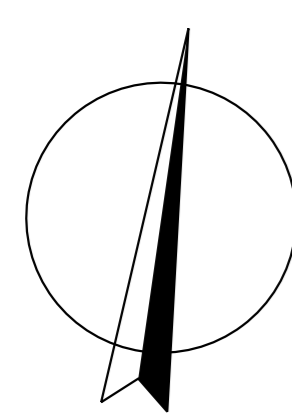
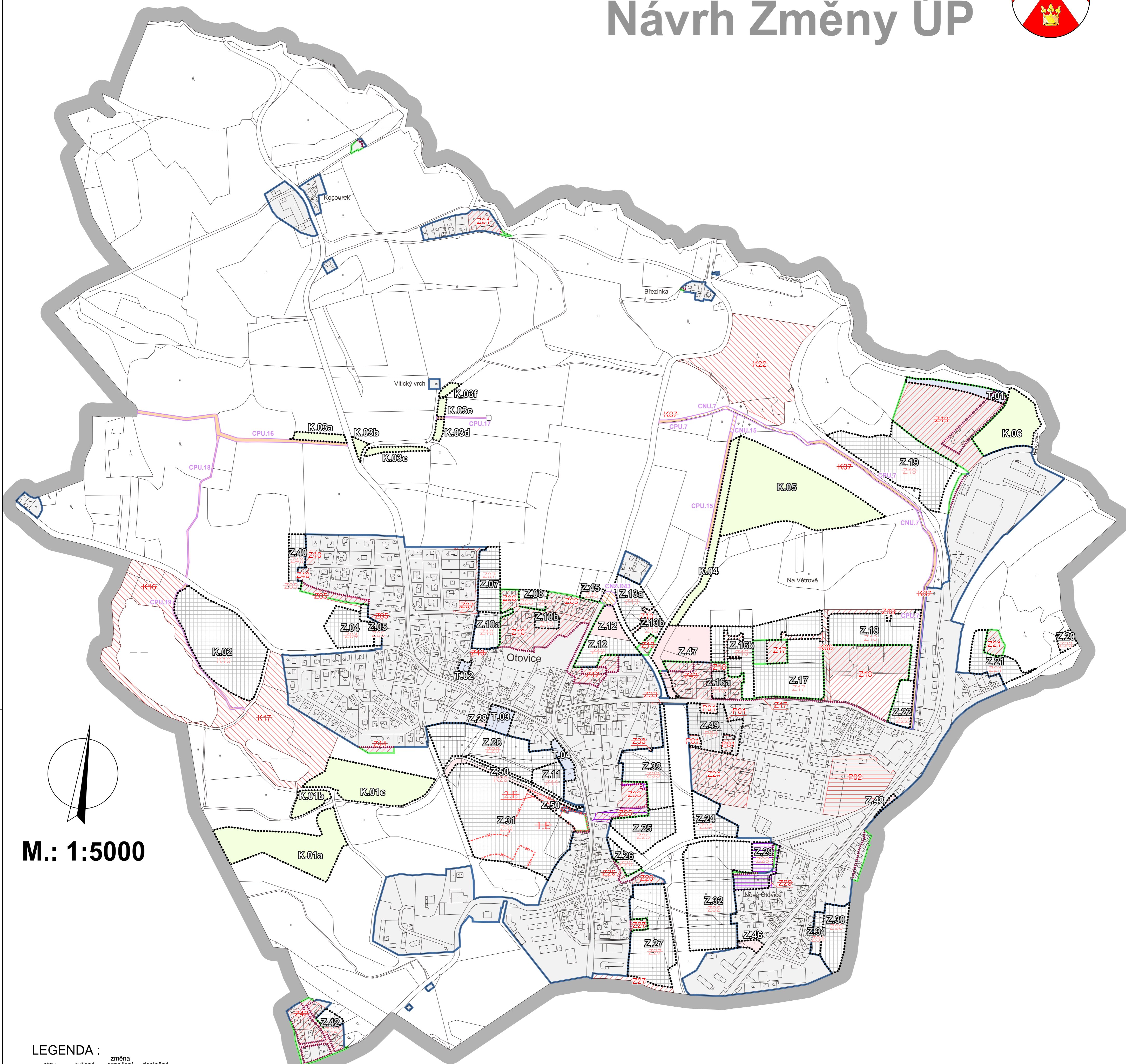



# ZMĚNA Č. 4 ÚZEMNÍHO PLÁNU OTOVICE

## Návrh Změny ÚP



M.: 1:5000

### LEGENDA :

stav	rušené	změna označení	doplněné	
				hranice řešeného území
				hranice zastavěného území dle platné ÚPD
				úseky hranice zastavěného území rušené Změnou č. 4 ÚP ke dni 20. 3. 2026
				úseky hranice zastavěného území nově vynešené Změnou č. 4 ÚP ke dni 20. 3. 2026
				zastavitelné plochy
				plochy transformační
				plochy změn v krajině

Plochy a koridory, ve kterých je rozhodování o změnách v území podmiňováno

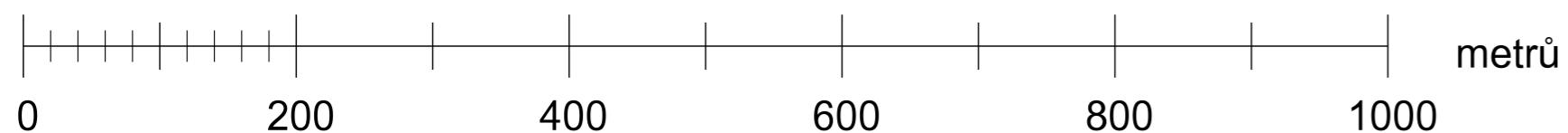
	zpracování územní studie
--	--------------------------

### Etapizace

	etapizace výstavby
--	--------------------

### Koridory (formální změny grafického vyjádření)

		změna z liniového prvku na koridor dopravní infrastruktury plošně vymezený územním plánem
		změna z liniového prvku na koridor dopravní infrastruktury nad plochami s RZV vymezený územním plánem pro - doplnění chybějícího zákresu
		změna zákresu s koridorem dopravní infrastruktury plošně vymezeného na koridor dopravní infrastruktury nad plochami s RZV s nadřazené dokumentace



## C1. Výkres základního členění území - zobrazení věcných změn

<b>KADLEC K.K. NUSLE, spol. s r.o.</b>			
Chaberská 3, 182 00 Praha 8 Telefon: 284 680 740, 603 440 989 e-mail: posta@kadleck.cz www.kadleck.cz			
Projekant:	Období projektant:	Grafická zpracování:	
Ing. arch. Daniela Binderová		Štěpán Klumpar	
Pořizovatel:	Schvalovací orgán:	Číslo smlouvy:	
Obecní úřad Otovice, smluvně zastoupený Bc. Jaromírem Trnkem	Zastupitelstvo obce Otovice	553/24	
Akce:	Datum:		Výkres č.:
ZMĚNA Č. 4 ÚZEMNÍHO PLÁNU OTOVICE Návrh Změny ÚP	4. 2026		C1.
Název výkresu:	Měřítko:	Kopie č.:	
Výkres základního členění území - zobrazení věcných změn	1 : 5000		